Образец по чл. 53, ал. 5 от НСГ

Изготвил: Христо Благосв.
/име, фамилия,/ подпис: ……
дата: 22.07.…г., 15ч.
№ и дата на удостоверението за упражняване на лесовъдска практика: ……...

Одобрил: инж. Нестор Домусчиев
име, фамилия,/ подпис: ……
дата: 07.04.16г.,
№ и дата на удостоверението за упражняване на лесовъдска практика: 5874/23.02.2012г.

ТЕХНОЛОГИЧЕН ПЛАН № ….

За добив на дървесина от отдел……123……подотдел…„И"……
На ТП ~~ДГС~~/ДЛС „Широка поляна"……/*попълва се само за държавни гори*/
Община ……Батак……; Землище ……Батак……;
имот с (кадастрален идентификатор/КВС) №……., /*попълва се само за недържавни гори*/

I. Схема за добива на дървесина от насаждението

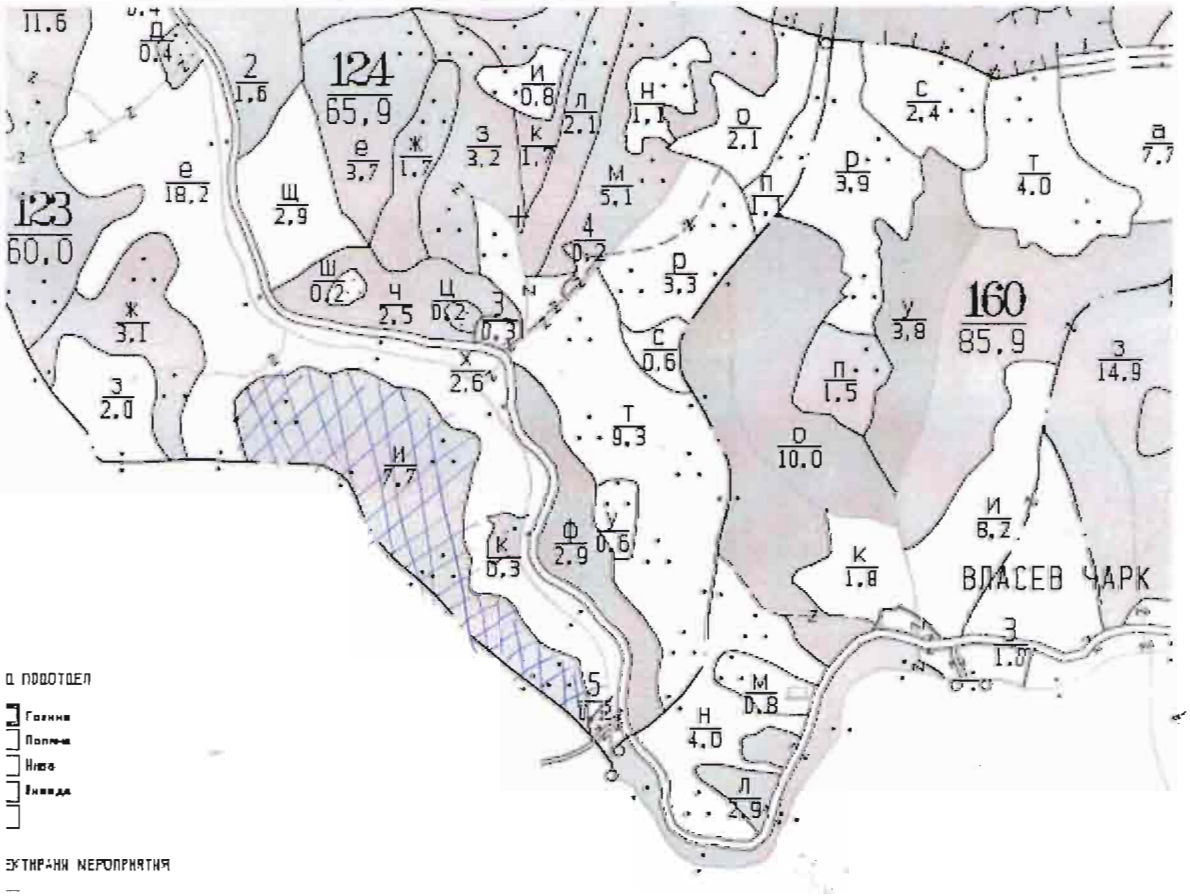

Легенда:

± ± ± ± проектирани коларски вр. извозни пътища	»»»»» проектирани тракторни вр. извозни пътища
- - - - - - съществуващи извозни пътища	▲ ▲ ▲ временен склад
═══ съществуващ автомобилен път	xxxxxx трасе на въжена линия
~~ технологична просека	=+=+=+= проектиран автомобилен път
~~ маркирана площ - 123„И"	▲ място за отпадаци

На схемата задължително се нанасят контурите на насаждението/имота, съществуващите и проектирани временни горски пътища, технологичните просеки, просеките за въжени линии, извозни пътища, временни складове както и връзката им със съществуващата автомобилна пътна мрежа.

II. Характеристика на насаждението

1.Вид на сечта ..Прореждане/ интензивност ..10..%
Втори вид сеч ...../ интензивност .....%
2.Площ на подотдела ...7.7...ха Размер на сечището.....2.7..... ха
3. Състав по план/програма....6Д6см4....., действителен.....
5. Запас на 1 ха: с клони...223....куб.м/ха , без клони ...177...куб. м/ха.
6. Среден наклон на терена ...2.5....градуса.
7. Очакван добив от маркираната дървесина .....116.....лежаща маса, куб.м.

дърв. вид / категория	б.д	см				дърв. вид / категория	б.д	см				
едра	7	1				дребна	1	8				вър-
средна	36	17				дърва	44	2				шина

8.Наличие и характеристика на подраста преди сечта (състав, възраст, средна височина, % на покритие) .....Няма подраст.....
.....
9. Средно извозно разстояние ..400.....;
10. Други характеристики на насаждението (*токовища, сватбовища, надлесни дървета, сервитути, защитени територии, Натура 2000, защитени видове описани в доклада за гори с висока консервационна стойност, мъртва дървесина, ооодайни зони, биологично разнообразие и др.)*
Налични са BGCC11 и BGKC-2
Защитена зона BG0001030, 35 Защитена зона BG0002063

III. Технологични указания

1. Дървесината в насаждението да се добива при спазване на технологичната схема по т. I
2. Сечта ще се извършва с (моторен трион, ръчно, машини; кастренето на отсечените стъбла се извършва: в сечище, на временен склад) .....моторен трион, кастренето ще се извърши в сечището.....
3. Извозът от сечището до временните складове ще се осъществява с.....
.....животинска теглителна сила.....
на (цели стъбла, дълги/къси секции, сортименти, чипс и др.; с влачене по терена, изцяло натоварени).....
.....дълги секции с влачене по терена.....
.....
4. Проектирани нови горски автомобилни пътища съгласно Наредба 5 за строителството в горските територии без промяна на предназначението им: дължина .....м. широчина .....м.
5. Изграждане и ремонт на временни извозни горски пътища:
5.1 Тракторни – допустимо разстояние между тях .....м (не по-малко от 40 м), дължина .....м, широчина 4 м.
5.2 Коларски - разстояние между тях.....м (не по-малко от 40 м), дължина ...м, широчина ...м
6. Просеки за въжени линии: ..... бр.
допустимо разстояние между просеките .....м., дължина .....м., широчина .....м.
7. Направа на технологични просеки ...бр.
допустимо разстояние между тях .....м., дължина .....м., широчина .....м.
8. Изграждане на нови временни складове (бр., площ в ха) .....не
.....
9. Мерки за опазване на оставащите на корен дървета, подраста, младиняка и почвата .....Прилагане отредбата на Подсал на Поваляне.....
10. Начини за почистване на сечището Събиране на отпад на купчини.....
11. Други указания: Спазване на изискванията по Серия физиография.....
Да се изнасят битовите отпадъци от сечището извън горските територии на определените за това места.
12. Всички операции по подготвителните и основните работи да се извършват съгласно изискванията на Правилника за здравословни и безопасни условия на труд в горите и правилата за противопожарна безопасност в горите.

ЗАПОЗНАТ с технологичния план: ...../попълва се след издаването на позволителното за сеч/
Лицето по чл. 108, ал. 2 от ЗГ, на което е издадено позволително за сеч № .....
.....
/ трите имена, подпис, дата - /
№ и дата на удостоверението за упражняване на лесовъдска практика: .....

Образец по чл. 53, ал. 5 от НСГ

Изготвил: Христо Благоев
/име, фамилия,/ подпис: ……
дата: 22.07.г.,
№ и дата на удостоверението за упражняване на лесовъдска практика: 2787/14.01.13г.

Одобрил: ……
имя, фамилия,/ подпис: ……
дата: 07.04.16г.,
№ и дата на удостоверението за упражняване на лесовъдска практика: 5874/23.02.2012г.

ТЕХНОЛОГИЧЕН ПЛАН № ….

За добив на дървесина от отдел……123……подотдел……б……
На ТП ДГС/ДЛС…Широка поляна……/*попълва се само за държавни гори*/
Община ……Батак……; Землище ……Батак……;
имот с (кадастрален идентификатор/КВС) №……—……, /*попълва се само за недържавни гори*/

I. Схема за добива на дървесина от насаждението

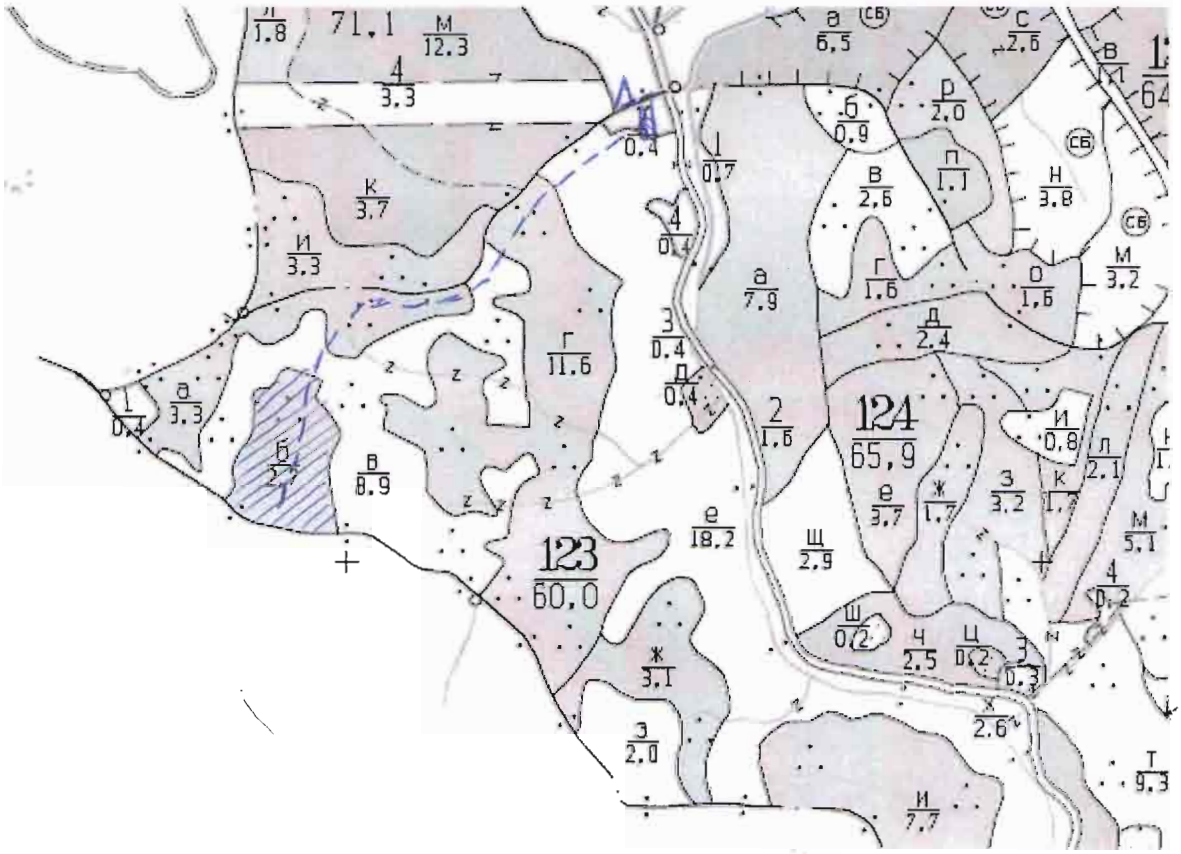

Легенда:

± ± ± ± проектирани коларски вр. извозни пътища	»»»»» проектирани тракторни вр. извозни пътища
- - - - - - съществуващи извозни пътища	▲ ▲ ▲ временен склад
═══ съществуващ автомобилен път	xxxxxx трасе на въжена линия
^^^^^^^ технологична просека	=+=+=+= проектиран автомобилен път
////// маркирана площ - 123 „б"	△ място за отпадаци

На схемата задължително се нанасят контурите на насаждението/имота, съществуващите и проектирани временни горски пътища, технологичните просеки, просеките за въжени линии, извозни пътища, временни складове както и връзката им със съществуващата автомобилна пътна мрежа.

II. Характеристика на насаждението

1.Вид на сечта ..Прореждане/ интензивност 20.%
Втори вид сеч ……/ интензивност …….%
2.Площ на подотдела ..2.7.....ха Размер на сечището....2.7..... ха
3. Състав по план/програма…6Б 9 Ст 1……, действителен……
5. Запас на 1 ха: с клони...253....куб.м/ха , без клони …197...куб. м/ха.
6. Среден наклон на терена ..25.....градуса.
7. Очакван добив от маркираната дървесина ……47……лежаща маса, куб.м.

дърв. вид / категория	5.5	см				дърв. вид / категория	8.8	см				
едра	2	–				дребна	–	–				вър-
средна	25	1				дърва	19	–				шина

8.Наличие и характеристика на подраста преди сечта (състав, възраст, средна височина, % на покритие) ……1Бгми подр- С……
……
9. Средно извозно разстояние ..700 м.....;
10. Други характеристики на насаждението (*токовища, сватбовища, надлесни дървета, сервитути, защитени територии, Натура 2000, защитени видове описани в доклада за гори с висока консервационна стойност, мъртва дървесина, ерозийни зони, биологично разнообразие и др.)*
Наличие на ГВКС 1.1 и ГВКС-2 ГВКС 1.3 ГЛУхар
33 „Родопи - Западни" BG0001030 33 „Западни - Родопи" BG0002063

III. Технологични указания

1. Дървесината в насаждението да се добива при спазване на технологичната схема по т. I
2. Сечта ще се извършва с (моторен трион, ръчно, машини; кастренето на отсечените стъбла се извършва: в сечище, на временен склад) ……Моторен трион, Кастренето ще се……
…..Извършва в сечището……
3. Извозът от сечището до временните складове ще се осъществява с……
……Животинска тегленна сила……
на (цели стъбла, дълги/къси секции, сортименти, чипс и др.; с влачене по терена, изцяло натоварени)……
……дълги секции с влачене по терена……
……
4. Проектирани нови горски автомобилни пътища съгласно Наредба 5 за строителството в горските територии без промяна на предназначението им: дължина ……м. широчина ……м.
5. Изграждане и ремонт на временни извозни горски пътища:
5.1 Тракторни – допустимо разстояние между тях ……м (не по-малко от 40 м), дължина ……м, широчина 4 м.
5.2 Коларски - разстояние между тях……м (не по-малко от 40 м), дължина ……м, широчина ……м
6. Просеки за въжени линии: ……. бр.
допустимо разстояние между просеките ……. м., дължина ……. м., широчина ……. м.
7. Направа на технологични просеки ……бр.
допустимо разстояние между тях ……м., дължина ……м., широчина ……. м.
8. Изграждане на нови временни складове (бр., площ в ха) ……Не……
……
9. Мерки за опазване на оставащите на корен дървета, подраста, младиняка и почвата ……Прилагане на дървесинни ли- посоки ли опазване……
10. Начини за почистване на сечището ……Събиране на отпадъци на купчини……
11. Други указания: ……Спазване на изискванията на ТП……
……Сертификация на……
Да се изнасят битовите отпадъци от сечището извън горските територии на определените за това места.
12. Всички операции по подготвителните и основните работи да се извършват съгласно изискванията на Правилника за здравословни и безопасни условия на труд в горите и правилата за противопожарна безопасност в горите.

ЗАПОЗНАТ с технологичния план: ……/попълва се след издаването на позволителното за сеч/
Лицето по чл. 108, ал. 2 от ЗГ, на което е издадено позволително за сеч № ……
……
/ трите имена, подпис, дата - /
№ и дата на удостоверението за упражняване на лесовъдска практика: ……

Образец по чл. 53, ал. 5 от НСГ

Изготвил: Борис Тихов
……
/име, фамилия,/ подпис: ……
дата: 30.09.15 г.,
№ и дата на удостоверението за упражняване на лесовъдска практика: N 7248/25.06.2012г

Одобрил: ……
инж. Лестор Домушев
име, фамилия,/ подпис: ……
дата: 13.06.16 г.,
№ и дата на удостоверението за упражняване на лесовъдска практика: 5874/23.02.2012г.

ТЕХНОЛОГИЧЕН ПЛАН № 78

За добив на дървесина от отдел 240 подотдел в
На ТП ~~ДГС~~/ДЛС „Широка поляна" /*попълва се само за държавни гори*/
Община Батак; Землище Батак;
имот с (кадастрален идентификатор/КВС) №……., /*попълва се само за недържавни гори*/

I. Схема за добива на дървесина от насаждението

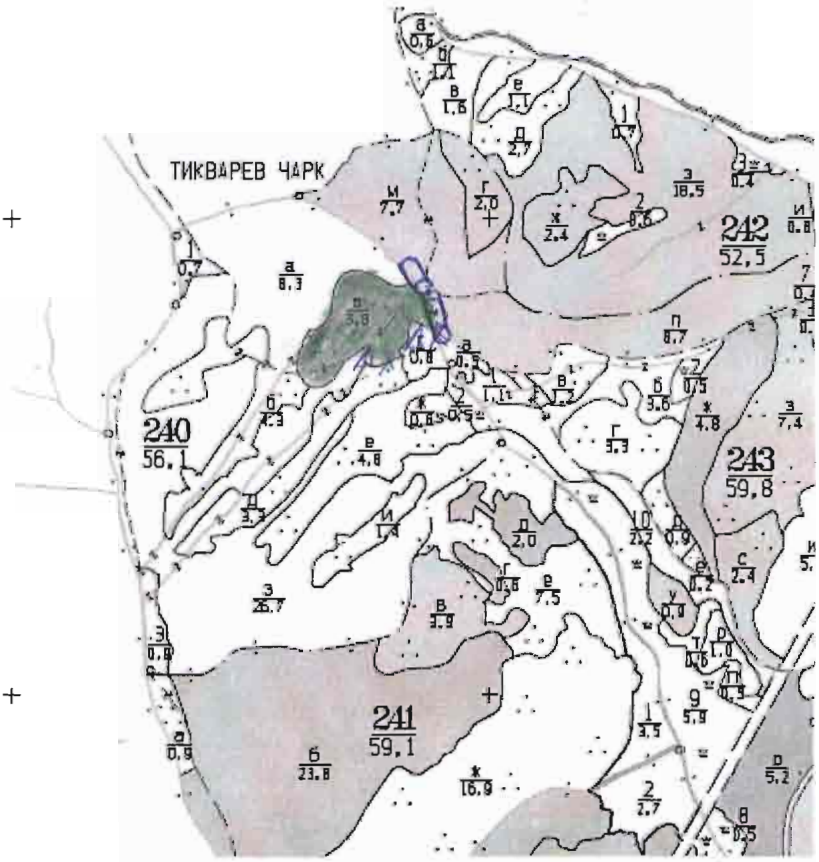

Легенда:

± ± ± ± проектирани коларски вр. извозни пътища	»»»»» проектирани тракторни вр. извозни пътища
- - - - - - съществуващи извозни пътища	▲ ▲ ▲ временен склад
═══ съществуващ автомобилен път	xxxxxx трасе на въжена линия
^^^^^^ технологична просека	=+=+=+= проектиран автомобилен път
X Място за отпадъци	засягната площ

На схемата задължително се нанасят контурите на насаждението/имота, съществуващите и проектирани временни горски пътища, технологичните просеки, просеките за въжени линии, извозни пътища, временни складове както и връзката им със съществуващата автомобилна пътна мрежа.

II. Характеристика на насаждението

1.Вид на сечта ....прореждане...../ интензивност 30 %
Втори вид сеч ...../ интензивност .....%
2.Площ на подотдела ..3,8...ха Размер на сечището....3,8..... ха
3. Състав по план/програма....б.б 10....., действителен...б.б 10, см - ед.
5. Запас на 1 ха: с клони....333.....куб.м/ха , без клони .....250.....куб. м/ха.
6. Среден наклон на терена ....14.....градуса.
7. Очакван добив от маркираната дървесина .....лежаща маса, куб.м.

дърв. вид / категория	б.б	см				дърв. вид / категория	б.б	см					
едра	7	0				дребна	6	1				вър-	
средна	81	2				дърва	38	0				шина	

8.Наличие и характеристика на подраста преди сечта (състав, възраст, средна височина, % на покритие) .....
.....
9. Средно извозно разстояние ...150.....;
10. Други характеристики на насаждението (*токовища, сватбовища, надлесни дървета, сервитути, защитени територии, Натура 2000, защитени видове описани в доклада за гори с висока консервационна стойност, мъртва дървесина, вододайни зони, биологично разнообразие и др.)*
.....
Натура 2000, хабитат 91 СА
.....

III. Технологични указания

1. Дървесината в насаждението да се добива при спазване на технологичната схема по т. I
2. Сечта ще се извършва с (моторен трион, ръчно, машини; кастренето на отсечените стъбла се извършва: в сечище, на временен склад) ...с моторен трион, кастренето на отсечените стъбла се извършва в сечището
3. Извозът от сечището до временните складове ще се осъществява с...жив. тесл. сила на къси стъбла, с влачене по терена
на (цели стъбла, дълги/къси секции, сортименти, чипс и др.; с влачене по терена, изцяло натоварени).....
.....
.....
4. Проектирани нови горски автомобилни пътища съгласно Наредба 5 за строителството в горските територии без промяна на предназначението им: дължина .....м. широчина .....м.
5. Изграждане и ремонт на временни извозни горски пътища:
5.1 Тракторни – допустимо разстояние между тях .....м (не по-малко от 40 м), дължина .....м, широчина 4 м.
5.2 Коларски - разстояние между тях.....м (не по-малко от 40 м), дължина .....м, широчина ... м
6. Просеки за въжени линии: ..... бр.
допустимо разстояние между просеките ..... м., дължина ..... м., широчина ..... м.
7. Направа на технологични просеки .....бр.
допустимо разстояние между тях .....м., дължина .....м., широчина ..... м.
8. Изграждане на нови временни складове (бр., площ в ха) .....
.....
9. Мерки за опазване на оставащите на корен дървета, подраста, младиняка и почвата
Правилно определяне посоката на поваляне
10. Начини за почистване на сечището ....на купчини
11. Други указания: ...Да се спазва изискванията по артификацията
.....
Да се изнасят битовите отпадъци от сечището извън горските територии на определените за това места.
12. Всички операции по подготвителните и основните работи да се извършват съгласно изискванията на Правилника за здравословни и безопасни условия на труд в горите и правилата за противопожарна безопасност в горите.

ЗАПОЗНАТ с технологичния план: ...../попълва се след издаването на позволителното за сеч/
Лицето по чл. 108, ал. 2 от ЗГ, на което е издадено позволително за сеч № .....
.....
/ трите имена, подпис, дата - /
№ и дата на удостоверението за упражняване на лесовъдска практика: .....

Образец по чл. 53, ал. 5 от НСГ

Изготвил: инж. Нестор Домусчиев
/име, фамилия,/ подпис: .....
дата: 2015 г.,
№ и дата на удостоверението за упражняване на лесовъдска практика: 5874/23.02.2012

Одобрил: инж. Нестор Домусчиев
име, фамилия,/ подпис .....
дата 13.05.16 г.,
№ и дата на удостоверението за упражняване на лесовъдска практика: 5874/23.02.2012г

ТЕХНОЛОГИЧЕН ПЛАН № 77

За добив на дървесина от отдел 262 подотдел г
На ТП ~~ДГС~~/ДЛС Широка поляна /*попълва се само за държавни гори*/
Община Батак; Землище Батак;
имот с (кадастрален идентификатор/КВС) №....., /*попълва се само за недържавни гори*/

I. Схема за добива на дървесина от насаждението

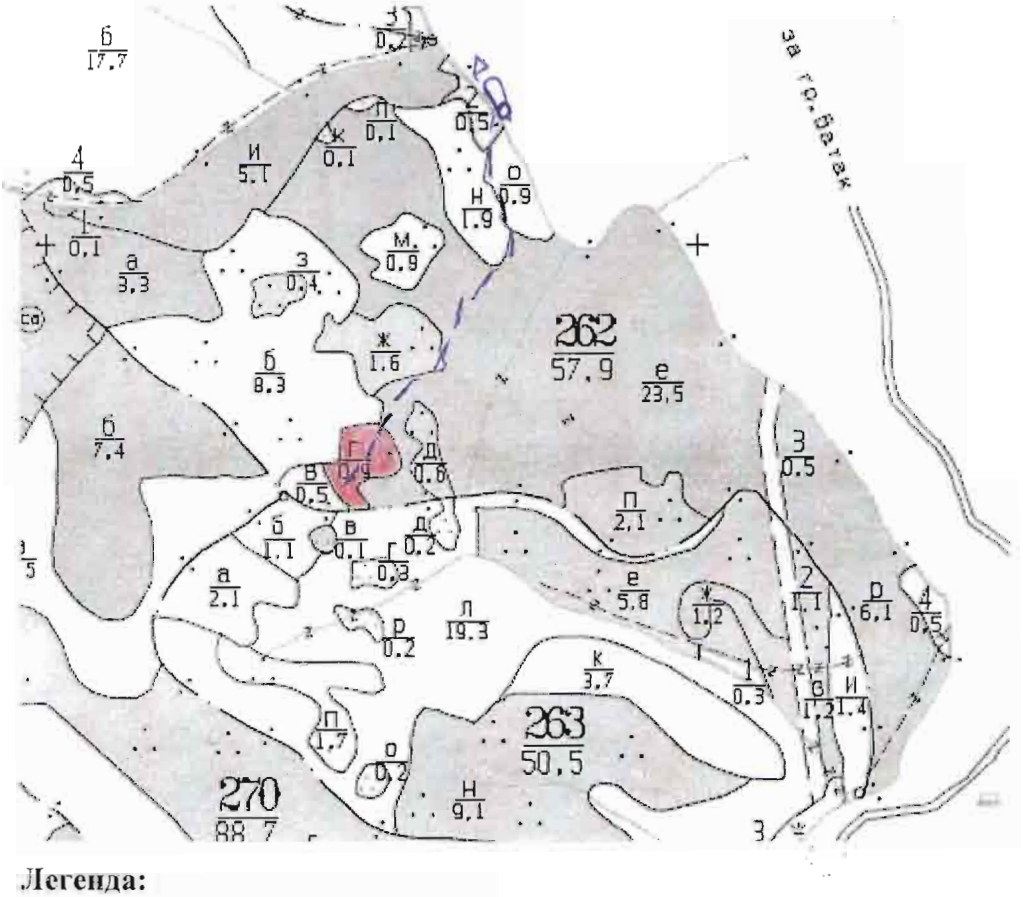

Легенда:

проектирани коларски вр. извозни пътища	проектирани тракторни вр. извозни пътища
съществуващи извозни пътища	временен склад
съществуващ автомобилен път	трасе на въжена линия
технологична просека	проектиран автомобилен път
засегната площ	.....

На схемата задължително се нанасят контурите на насаждението/имота, съществуващите и проектирани временни горски пътища, технологичните просеки, просеките за въжени линии, извозни пътища, временни складове както и връзката им със съществуващата автомобилна пътна мрежа.

II. Характеристика на насаждението

1.Вид на сечта ...Прореждане.../ интензивност ...12.5...%
Втори вид сеч ...../ интензивност .....%
2.Площ на подотдела ...0.9....ха Размер на сечището...0.9..... ха
3. Състав по план/програма...5Бор III....., действителен.....
5. Запас на 1 ха: с клони....187....куб.м/ха , без клони .....куб. м/ха.
6. Среден наклон на терена ...14.....градуса.
7. Очакван добив от маркираната дървесина .....лежаща маса, куб.м.

дърв. вид / категория	бб					дърв. вид / категория	бб					бб	
едра	2					дребна	2					вър-	3
средна	16					дърва	13					шина	

8.Наличие и характеристика на подраста преди сечта (състав, възраст, средна височина, % на покритие) .....
.....
9. Средно извозно разстояние ...6.000...м;
10. Други характеристики на насаждението (*токовища, сватбовища, надлесни дървета, сервитути, защитени територии, Натура 2000, защитени видове описани в доклада за гори с висока консервационна стойност, мъртва дървесина, вододайни зони, биологично разнообразие и др.)*
...ЗЗ Родопи - Западни BG 0001032 „ЗЗ Западни Родопи - BG 000 2065
.....

III. Технологични указания

1. Дървесината в насаждението да се добива при спазване на технологичната схема по т. I
2. Сечта ще се извършва с (моторен трион, ръчно, машини; кастренето на отсечените стъбла се извършва: в сечище, на временен склад) Сечта ще се извършва с моторен трион. Кастренето на отсечените дървета ще се извършва в сечището
3. Извозът от сечището до временните складове ще се осъществява с...влекателна сила на цели стъбла и дълги и къси сортименти.....
на (цели стъбла, дълги/къси секции, сортименти, чипс и др.; с влачене по терена, изцяло натоварени)...Вакета.....
...по...терена...по...сваляемата...мъдрост...навитица.....
.....
4. Проектирани нови горски автомобилни пътища съгласно Наредба 5 за строителството в горските територии без промяна на предназначението им: дължина .....м. широчина.....м.
5. Изграждане и ремонт на временни извозни горски пътища:
5.1 Тракторни – допустимо разстояние между тях .....м (не по-малко от 40 м), дължина .....м, широчина 4 м.
5.2 Коларски - разстояние между тях.....м (не по-малко от 40 м), дължина .....м, широчина ... м
6. Просеки за въжени линии: .....бр.
допустимо разстояние между просеките ..... м., дължина ..... м., широчина ..... м.
7. Направа на технологични просеки .....бр.
допустимо разстояние между тях .....м., дължина .....м., широчина ..... м.
8. Изграждане на нови временни складове (бр., площ в ха) .....
.....Опазване на оставащите на корен дървета, подраста и почвата
9. Мерки за опазване на оставащите на корен дървета, подраста, младиняка и почвата Опазване на оставащите на корен дървета, подраста и почвата
10. Начини за почистване на сечището .....Събиране на отпадъците на купчини
11. Други указания: спазване на ЗБР, Наредбата за контрол на отделни дървесни сечи, дървета на двора/къщи
.....
Да се изнасят битовите отпадъци от сечището извън горските територии на определените за това места.
12. Всички операции по подготвителните и основните работи да се извършват съгласно изискванията на Правилника за здравословни и безопасни условия на труд в горите и правилата за противопожарна безопасност в горите.

ЗАПОЗНАТ с технологичния план: ...../попълва се след издаването на позволителното за сеч/
Лицето по чл. 108, ал. 2 от ЗГ, на което е издадено позволително за сеч № .....
.....
/ трите имена, подпис, дата - /
№ и дата на удостоверението за упражняване на лесовъдска практика: .....

Образец по чл. 53, ал. 5 от НСГ

Изготвил: инж. Несфор Домусчиев
/име, фамилия,/ подпис: .....
дата: 2015 г.,
№ и дата на удостоверението за упражняване на лесовъдска практика: 5874/23.02.2012

Одобрил: инж. Несфор Домусчиев
име, фамилия,/ подпис: .....
дата: 13.06.2016г.
№ и дата на удостоверението за упражняване на лесовъдска практика: 5874/23.02.2012г.

ТЕХНОЛОГИЧЕН ПЛАН № 76

За добив на дървесина от отдел 262 подотдел 9
На ТП ~~ДГС~~/ДЛС Широка поляна /*попълва се само за държавни гори*/
Община Батак; Землище Батак;
имот с (кадастрален идентификатор/КВС) №....., */попълва се само за недържавни гори/*

I. Схема за добива на дървесина от насаждението

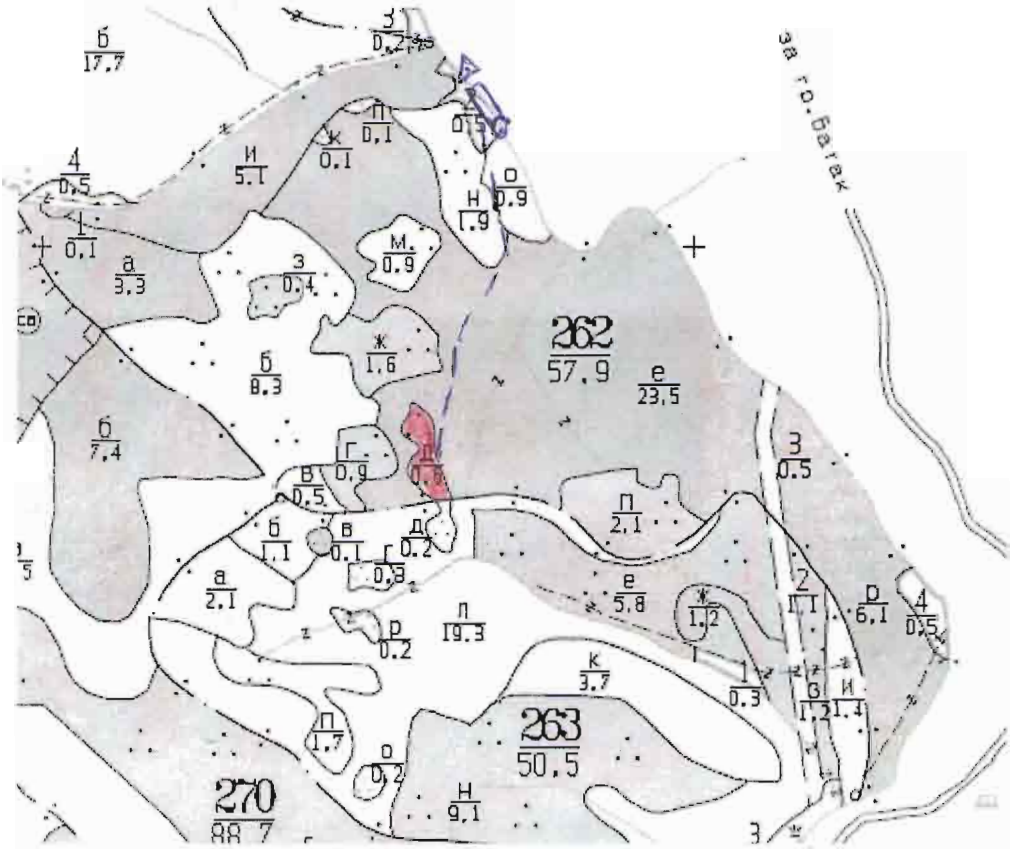

Легенда:

- проектирани коларски вр. извозни пътища
- проектирани тракторни вр. извозни пътища
- съществуващи извозни пътища
- временен склад
- съществуващ автомобилен път
- трасе на въжена линия
- технологична просека
- проектиран автомобилен път
- засегната площ
- .....

На схемата задължително се нанасят контурите на насаждението/имота, съществуващите и проектирани временни горски пътища, технологичните просеки, просеките за въжени линии, извозни пътища, временни складове както и връзката им със съществуващата автомобилна пътна мрежа.

II. Характеристика на насаждението

1.Вид на сечта ...проредяване.../ интензивност ...15...%
Втори вид сеч ...../ интензивност .....%
2.Площ на подотдела ...0,6.....ха Размер на сечището.....0,6..... ха
3. Състав по план/програма.....6Б10,см....., действителен.....
5. Запас на 1 ха: с клони....242.....куб.м/ха , без клони .....184.....куб. м/ха.
6. Среден наклон на терена .....14.....градуса.
7. Очакван добив от маркираната дървесина .....12.....лежаща маса, куб.м.

дърв. вид / категория	бб	см				дърв. вид / категория	бб	см				бб/см
едра	2	4				дребна	1	–				върш-
средна	2	1				дърва	2	–				шина 1 1 1

8.Наличие и характеристика на подраста преди сечта (състав, възраст, средна височина, % на покритие) .....няма подраст.....
.....
9. Средно извозно разстояние .1000.....;
10. Други характеристики на насаждението (*токовища, сватбовища, надлесни дървета, сервитути, защитени територии, Натура 2000, защитени видове описани в доклада за гори с висока консервационна стойност, мъртва дървесина, вододайни зони, биологично разнообразие и др.*)
.....33 „Родопи-западни" BG0001030, 33 „Западни Родопи" BG0002063.....

III. Технологични указания

1. Дървесината в насаждението да се добива при спазване на технологичната схема по т. I
2. Сечта ще се извършва с (моторен трион, ръчно, машини; кастренето на отсечените стъбла се извършва: в сечище, на временен склад) .....сеча ще се извършва с ръчни моторни триони, кастренето на отсечените стъбла ще се извършва в сечището.....
3. Извозът от сечището до временните складове ще се осъществява с.....мини влачилна сила на цели стъбла, дълги и къси секции с вкопчване на (цели стъбла, дълги/къси секции, сортименти, чипс и др.; с влачене по терена, изцяло натоварени).....по терена по съществуващи извозни пътища.....
.....
4. Проектирани нови горски автомобилни пътища съгласно Наредба 5 за строителството в горските територии без промяна на предназначението им: дължина .....м. широчина.....м.
5. Изграждане и ремонт на временни извозни горски пътища:
5.1 Тракторни – допустимо разстояние между тях .....м (не по-малко от 40 м), дължина .....м, широчина 4 м.
5.2 Коларски - разстояние между тях.....м (не по-малко от 40 м), дължина .....м, широчина ... м
6. Просеки за въжени линии: ..... бр.
допустимо разстояние между просеките ..... м., дължина ..... м., широчина ..... м.
7. Направа на технологични просеки .....бр.
допустимо разстояние между тях .....м., дължина .....м., широчина ..... м.
8. Изграждане на нови временни складове (бр., площ в ха) .....
.....
9. Мерки за опазване на оставащите на корен дървета, подраста, младиняка и почвата .....Опазване на оставащите на корен дървета, подраста и почвата.....
10. Начини за почистване на сечището .....събиране на отпадъците на купчини.....
11. Други указания: .....Спазване на регламентите на Наредбата за дейности с опасни за горите вещества.....
.....
Да се изнасят битовите отпадъци от сечището извън горските територии на определените за това места.
12. Всички операции по подготвителните и основните работи да се извършват съгласно изискванията на Правилника за здравословни и безопасни условия на труд в горите и правилата за противопожарна безопасност в горите.

ЗАПОЗНАТ с технологичния план: ...../попълва се след издаването на позволителното за сеч/
Лицето по чл. 108, ал. 2 от ЗГ, на което е издадено позволително за сеч № .....
.....
/ трите имена, подпис, дата - /
№ и дата на удостоверението за упражняване на лесовъдска практика: .....

Образец по чл. 53, ал. 5 от НСГ

Изготвил:.....
инж. Нестор Домусчиев
/име, фамилия,/ подпис: .....
дата 06.10.15 г.,
№ и дата на удостоверението за упражняване на лесовъдска практика: 5877/23.02.2012г.

Одобрил:.....
инж. Нестор Домусчиев
име, фамилия,/ подпис: .....
дата 13.06.16 г.,
№ и дата на удостоверението за упражняване на лесовъдска практика: 5877/23.02.2012г.

ТЕХНОЛОГИЧЕН ПЛАН № 75

За добив на дървесина от отдел 262 подотдел #1
На ТП ДГС/ДЛС Широка поляна /*попълва се само за държавни гори*/
Община Батак; Землище Батак;
имот с (кадастрален идентификатор/КВС) №....., /*попълва се само за недържавни гори*/

I. *Схема за добива на дървесина от насаждението*

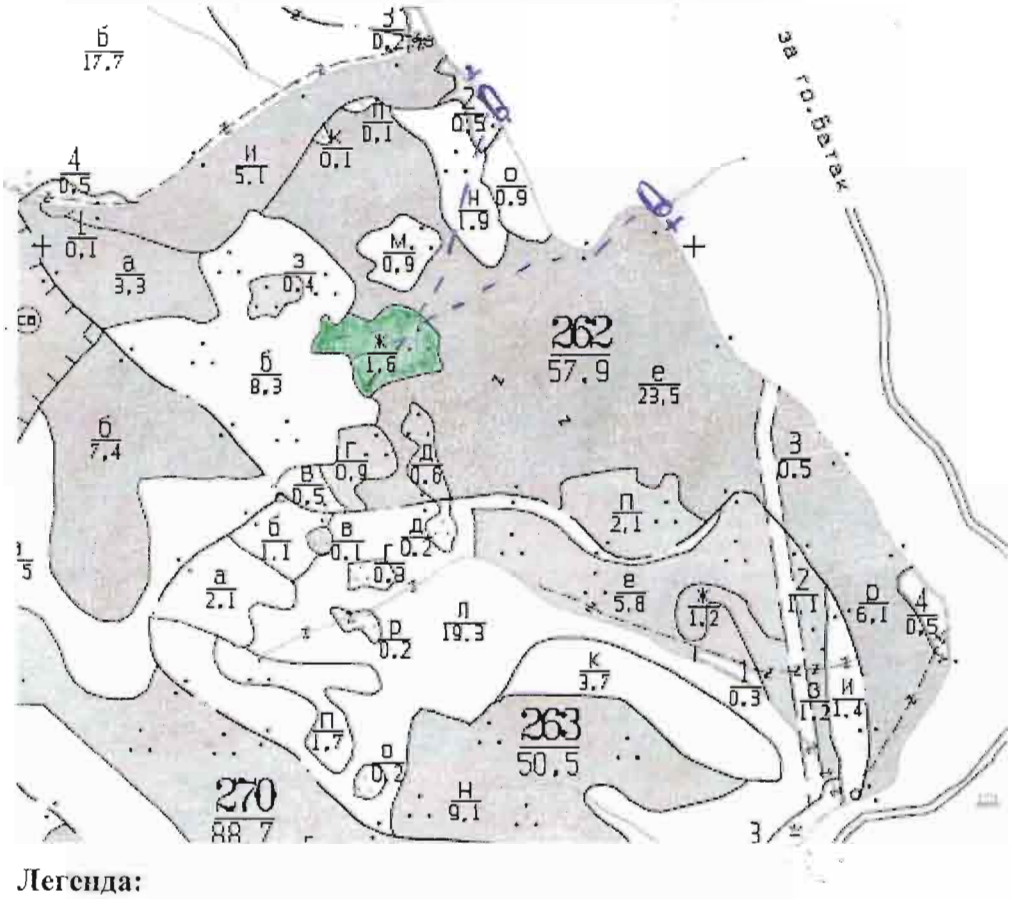

Легенда:

± ± ± ± проектирани коларски вр. извозни пътища	»»»»» проектирани тракторни вр. извозни пътища
- - - - - - съществуващи извозни пътища	▲ ▲ ▲ временен склад
═══ съществуващ автомобилен път	xxxxxx трасе на въжена линия
^^^^^^ технологична просека	=+=+=+= проектиран автомобилен път
маркирана площ. 262 „н"	x депо за отпадъци

На схемата задължително се нанасят контурите на насаждението/имота, съществуващите и проектирани временни горски пътища, технологичните просеки, просеките за въжени линии, извозни пътища, временни складове както и връзката им със съществуващата автомобилна пътна мрежа.

II. Характеристика на насаждението

1.Вид на сечта ...проредяване.../ интензивност ..15..%
Втори вид сеч ...../ интензивност .....%
2.Площ на подотдела ...1,6....ха Размер на сечището.....1,6..... ха
3. Състав по план/програма....8.0.3...,...СМ 2, действителен.....8.0.3 СМ 2.....
5. Запас на 1 ха: с клони.....244.....куб.м/ха , без клони ....183....куб. м/ха.
6. Среден наклон на терена ...19.....градуса.
7. Очакван добив от маркираната дървесина .....76.....лежаща маса, куб.м.

дърв. вид / категория	бб	см				дърв. вид / категория	бб	см				
едра	6	2				дребна	5	1				вър-
средна	30	2				дърва	14	—				шина

8.Наличие и характеристика на подраста преди сечта (състав, възраст, средна височина, % на покритие) .....Няма подраст.....
.....
9. Средно извозно разстояние ...200.....;
10. Други характеристики на насаждението (*токовища, сватбовища, надлесни дървета, сервитути, защитени територии, Натура 2000, защитени видове описани в доклада за гори с висока консервационна стойност, мъртва дървесина, вододайни зони, биологично разнообразие и др.*) Натура 2000, хабитат 91 СА
.....
.....

III. Технологични указания

1. Дървесината в насаждението да се добива при спазване на технологичната схема по т. I
2. Сечта ще се извършва с (моторен трион, ръчно, машини; кастренето на отсечените стъбла се извършва: в сечище, на временен склад) .моторен трион, кастренето ще се извършва в сечището.....
3. Извозът от сечището до временните складове ще се осъществява с.....
.....наватинсиа теглителна сила.....
на (цели стъбла, дълги/къси секции, сортименти, чипс и др., с влачене по терена, изцяло натоварени).....
.....на дълги секции с влачене по терена.....
.....
4. Проектирани нови горски автомобилни пътища съгласно Наредба 5 за строителството в горските територии без промяна на предназначението им: дължина .....м. широчина .....м.
5. Изграждане и ремонт на временни извозни горски пътища:
5.1 Тракторни – допустимо разстояние между тях .....м (не по-малко от 40 м), дължина .....м, широчина 4 м.
5.2 Коларски - разстояние между тях.....м (не по-малко от 40 м), дължина .....м, широчина ... м
6. Просеки за въжени линии: ..... бр.
допустимо разстояние между просеките ..... м., дължина ..... м., широчина ..... м.
7. Направа на технологични просеки .....бр.
допустимо разстояние между тях .....м., дължина .....м., широчина ..... м.
8. Изграждане на нови временни складове (бр., площ в ха) .....
.....
9. Мерки за опазване на оставащите на корен дървета, подраста, младиняка и почвата .....Правилно определяне на посоката на повалянe.....
10. Начини за почистване на сечището .....
11. Други указания: .....спазване на изискванията по.....
.....сертификата.....
Да се изнасят битовите отпадъци от сечището извън горските територии на определените за това места.
12. Всички операции по подготвителните и основните работи да се извършват съгласно изискванията на Правилника за здравословни и безопасни условия на труд в горите и правилата за противопожарна безопасност в горите.

ЗАПОЗНАТ с технологичния план: ...../попълва се след издаването на позволителното за сеч/
Лицето по чл. 108, ал. 2 от ЗГ, на което е издадено позволително за сеч № .....
.....
/ трите имена, подпис, дата - /
№ и дата на удостоверението за упражняване на лесовъдска практика: .....

Образец по чл. 53, ал. 5 от НСГ

Изготвил:.....
инж. Нестор Домусчиев
/име, фамилия,/ подпис: .....
дата: 26.09.15 г.,
№ и дата на удостоверението за упражняване на лесовъдска практика: 5874/23.02.2012г.

Одобрил:.....
инж. Нестор Домусчиев
име, фамилия,/ подпис: .....
дата: 13.06.16 г.,
№ и дата на удостоверението за упражняване на лесовъдска практика: 5874/23.02.2012г.

ТЕХНОЛОГИЧЕН ПЛАН № 74

За добив на дървесина от отдел.....262.....подотдел.....3.....
На ~~ТП ДГС~~/ДЛС.....Широка поляна...../*попълва се само за държавни гори*/
Община .....Батак.....; Землище .....Батак.....;
имот с (кадастрален идентификатор/КВС) №....., /*попълва се само за недържавни гори*/

I. Схема за добива на дървесина от насаждението

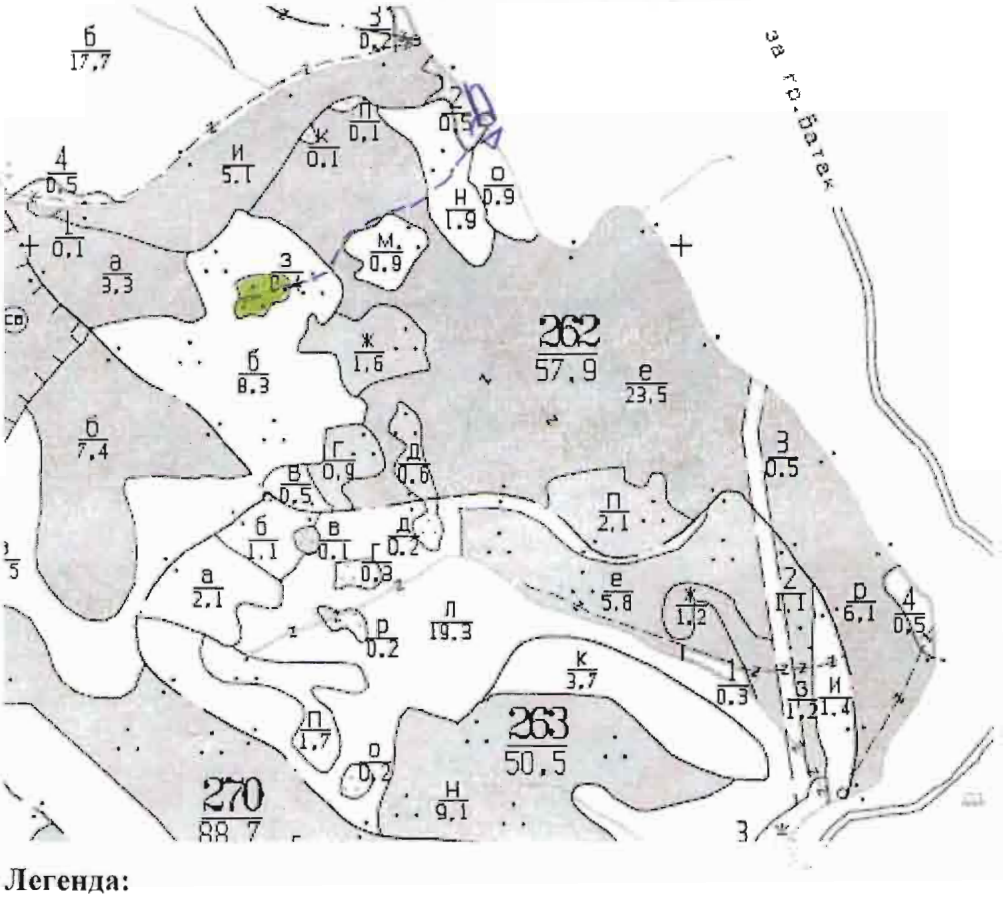

Легенда:

± ± ± ± проектирани коларски вр. извозни пътища	»»»» проектирани тракторни вр. извозни пътища
- - - - - - съществуващи извозни пътища	▲ ▲ ▲ временен склад
═══ съществуващ автомобилен път	xxxxxx трасе на въжена линия
^^^^^^ технологична просека	=+=+=+= проектиран автомобилен път
маркирала площ 262 „з"	△ депо за отпадъци

На схемата задължително се нанасят контурите на насаждението/имота, съществуващите и проектирани временни горски пътища, технологичните просеки, просеките за въжени линии, извозни пътища, временни складове както и връзката им със съществуващата автомобилна пътна мрежа.

II. Характеристика на насаждението

1.Вид на сечта ....прореждане..... / интензивност 28,57%
Втори вид сеч ..... / интензивност .....%
2.Площ на подотдела ..0,4....ха Размер на сечището.....0,4..... ха
3. Състав по план/програма...б.б 9 , см 1..., действителен...б.б 9 , см 1.....
5. Запас на 1 ха: с клони..262,5...куб.м/ха , без клони ....206....куб. м/ха.
6. Среден наклон на терена ..22.....градуса.
7. Очакван добив от маркираната дървесина .....13.....лежаща маса, куб.м.

дърв. вид / категория	б.б	см				дърв. вид / категория	б.б	см					
едра	3	1				дребна	1	1				вър-	
средна	4	1				дърва	2	—				шина	

8.Наличие и характеристика на подраста преди сечта (състав, възраст, средна височина, % на покритие) .....няма подраст.....
.....
9. Средно извозно разстояние ..1000.....;
10. Други характеристики на насаждението (*токовища, сватбовища, надлесни дървета, сервитути, защитени територии, Натура 2000, защитени видове описани в доклада за гори с висока консервационна стойност, мъртва дървесина, вододайни зони, биологично разнообразие и др.*)
.....33 Родопи - Западни BG 000 1030.....
.....

III. Технологични указания

1. Дървесината в насаждението да се добива при спазване на технологичната схема по т. I
2. Сечта ще се извършва с (моторен трион, ръчно, машини; кастренето на отсечените стъбла се извършва: в сечище, на временен склад) ...моторен трион, кастренето на отс. стъбла ще се извършва в сечището.....
3. Извозът от сечището до временните складове ще се осъществява с...жив. тегл. сила.....
на (цели стъбла, дълги/къси секции, сортименти, чипс и др.; с влачене по терена, изцяло натоварени).....
.....на дълги секции с влачене по терена по съществуващ извозен път.....
4. Проектирани нови горски автомобилни пътища съгласно Наредба 5 за строителството в горските територии без промяна на предназначението им: дължина .....—.....м. широчина .....—.....м.
5. Изграждане и ремонт на временни извозни горски пътища:
5.1 Тракторни – допустимо разстояние между тях .....—.....м (не по-малко от 40 м), дължина .....—.....м, широчина 4 м.
5.2 Коларски - разстояние между тях.....—.....м (не по-малко от 40 м), дължина .....—.....м, широчина ... м
6. Просеки за въжени линии: .....—..... бр.
допустимо разстояние между просеките .....—..... м., дължина .....—..... м., широчина .....—..... м.
7. Направа на технологични просеки .....—.....бр.
допустимо разстояние между тях .....—.....м., дължина .....—.....м., широчина .....—..... м.
8. Изграждане на нови временни складове (бр., площ в ха) .....
.....—.....
9. Мерки за опазване на оставащите на корен дървета, подраста, младиняка и почвата .....Правилно определяне на посоката на повалянe.....
10. Начини за почистване на сечището .....на купчини.....
11. Други указания: ...Да се спазват изискванията по сертификацията.....
.....
Да се изнасят битовите отпадъци от сечището извън горските територии на определените за това места.
12. Всички операции по подготвителните и основните работи да се извършват съгласно изискванията на Правилника за здравословни и безопасни условия на труд в горите и правилата за противопожарна безопасност в горите.

ЗАПОЗНАТ с технологичния план: ...../попълва се след издаването на позволителното за сеч/
Лицето по чл. 108, ал. 2 от ЗГ, на което е издадено позволително за сеч № .....
.....
/ трите имена, подпис, дата - /
№ и дата на удостоверението за упражняване на лесовъдска практика: .....

~~Образец~~ по чл. 53, ал. 6 от НСГ

Изготвил: Христо Влатоев

/име, фамилия,/ подпис:

дата: 12.07.16.-14.01.13г.

№ и дата на удостоверението за упражняване на лесовъдска практика: № 8787 - 14.01.13г.

Одобрил: инж. Нестор Домусчиев

име, фамилия,/ подпис:

дата: 16.03.17г.,

№ и дата на удостоверението за упражняване на лесовъдска практика: 5874/23.02.2012г.

ТЕХНОЛОГИЧЕН ПЛАН № 1

За добив на дървесина от отдел 150 подотдел Г

На ТП ДГС/ДЛС Мирона полена /*попълва се само за държавни гори*/

Община Батак; Землище Батак;

имот с (кадастрален идентификатор/КВС) №……., /*попълва се само за недържавни гори*/

I. Схема за добива на дървесина от насаждението

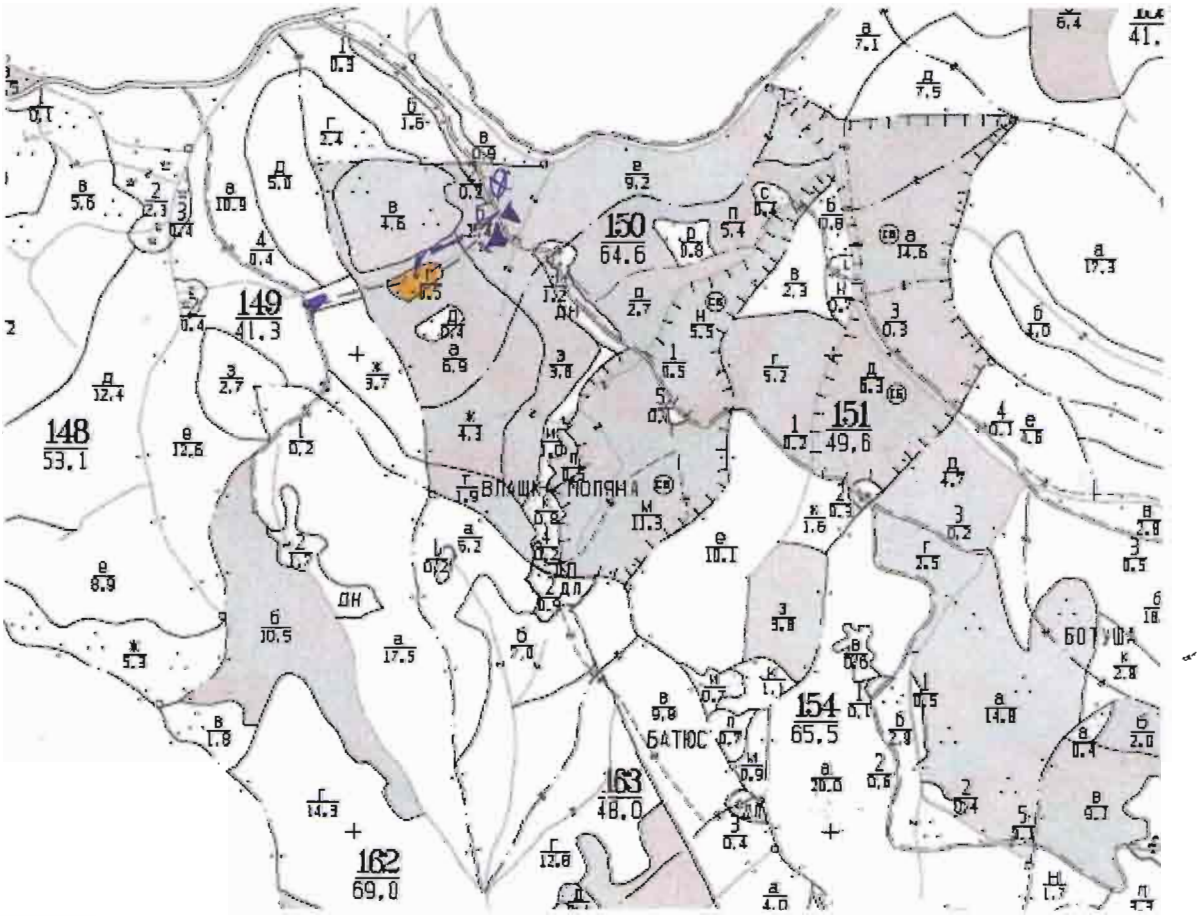

Легенда:

± ± ± ± проектирани коларски вр. извозни пътища	»»»»» проектирани тракторни вр. извозни пътища
- - - - - - съществуващи извозни пътища	▲ ▲ ▲ временен склад
съществуващ автомобилен път	xxxxxx трасе на въжена линия
технологична просека	=+=+=+= проектиран автомобилен път
маркирана площ	место за отпад и гсм

На схемата задължително се нанасят контурите на насаждението/имота, съществуващите и проектирани временни горски пътища, технологичните просеки, просеките за въжени линии, извозни пътища, временни складове както и връзката им със съществуващата автомобилна пътна мрежа.

II. Характеристика на насаждението

1.Вид на сечта ...прореждане.../ интензивност ...45...%
Втори вид сеч ...../ интензивност .....%
2.Площ на подотдела ...0,5...ха Размер на сечището...0,5.....ха
3. Състав по план/програма ...5д-5см-5..., действителен ...5д-6см-4....
5. Запас на 1 ха: с клони.....куб.м/ха , без клони .....68.....куб. м/ха.
6. Среден наклон на терена ...7,5.....градуса.
7. Очакван добив от маркираната дървесина .....16.....лежаща маса, куб.м.

дърв. вид / категория	2Б	см				дърв. вид / категория	5Б	см				отд	дб	9
едра						дребна							см	2
средна	1					дърва	9	6				върв	дб	1
												шина	см	2

8.Наличие и характеристика на подраста преди сечта (състав, възраст, средна височина, % на покритие) .....НО.....
.....
9. Средно извозно разстояние ...500 м.;
10. Други характеристики на насаждението (*токовища, сватбовища, надлесни дървета, сервитути, защитени територии, Натура 2000, защитени видове описани в доклада за гори с висока консервационна стойност, мъртва дървесина, вододайни зони, биологично разнообразие и др.*)
.....33, родопи-Западни, хабитат 91СА.....
.....Защитена ГВКС 1,1 и ГВКС-2.....

III. Технологични указания

1. Дървесината в насаждението да се добива при спазване на технологичната схема по т. I
2. Сечта ще се извършва с (моторен трион, ръчно, машини; кастренето на отсечените стъбла се извършва: в сечище, на временен склад) .....БМТ, кастренето на отсечените.....
.....стъбла ще е извършено в сечището.....
3. Извозът от сечището до временните складове ще се осъществява с ...животинска.....
.....теглителна сила (кон).....
на (цели стъбла, дълги/къси секции, сортименти, чипс и др.; с влачене по терена, изцяло натоварени).....къси.....
.....секции с влачене по терена.....
.....
4. Проектирани нови горски автомобилни пътища съгласно Наредба 5 за строителството в горските територии без промяна на предназначението им: дължина .....м. широчина .....м.
5. Изграждане и ремонт на временни извозни горски пътища:
5.1 Тракторни – допустимо разстояние между тях .....м (не по-малко от 40 м), дължина .....м, широчина 4 м.
5.2 Коларски - разстояние между тях.....м (не по-малко от 40 м), дължина .....м, широчина ... м
6. Просеки за въжени линии: ..... бр.
допустимо разстояние между просеките ..... м., дължина ..... м., широчина ..... м.
7. Направа на технологични просеки .....бр.
допустимо разстояние между тях .....м., дължина .....м., широчина ..... м.
8. Изграждане на нови временни складове (бр., площ в ха) .....
.....
9. Мерки за опазване на оставащите на корен дървета, подраста, младиняка и почвата
.....
10. Начини за почистване на сечището ...отпада се обдира на купчини.....
11. Други указания: ...да се спазват изисквания на Наредба.....
.....за регламентиране на Закона за горите и ЗООС.....
Да се изнасят битовите отпадъци от сечището извън горските територии на определените за това места.
12. Всички операции по подготвителните и основните работи да се извършват съгласно изискванията на Правилника за здравословни и безопасни условия на труд в горите и правилата за противопожарна безопасност в горите.

ЗАПОЗНАТ с технологичния план: ...../попълва се след издаването на позволителното за сеч/
Лицето по чл. 108, ал. 2 от ЗГ, на което е издадено позволително за сеч № .....
.....
/ трите имена, подпис, дата - /
№ и дата на удостоверението за упражняване на лесовъдска практика: .....

Образец по чл. 53, ал. 6 от НСГ

Изготвил: Христо Благоев

/име, фамилия,/ подпис: ……

дата: 18.07.г.,

№ и дата на удостоверението за упражняване на лесовъдска практика: № 8787 - 14.01.13г.

Одобрил: Инж. Лесор. Домусчиев

име, фамилия,/ подпис: ……

дата: 15.03.17г.,

№ и дата на удостоверението за упражняване на лесовъдска практика: 5874/23.02.2012г.

ТЕХНОЛОГИЧЕН ПЛАН № 1

За добив на дървесина от отдел 150 подотдел „В"

На ТП ДГС/ДЛС Широка поляна /*попълва се само за държавни гори*/

Община Батак; Землище Батак;

имот с (кадастрален идентификатор/КВС) №……., /*попълва се само за недържавни гори*/

I. Схема за добива на дървесина от насаждението

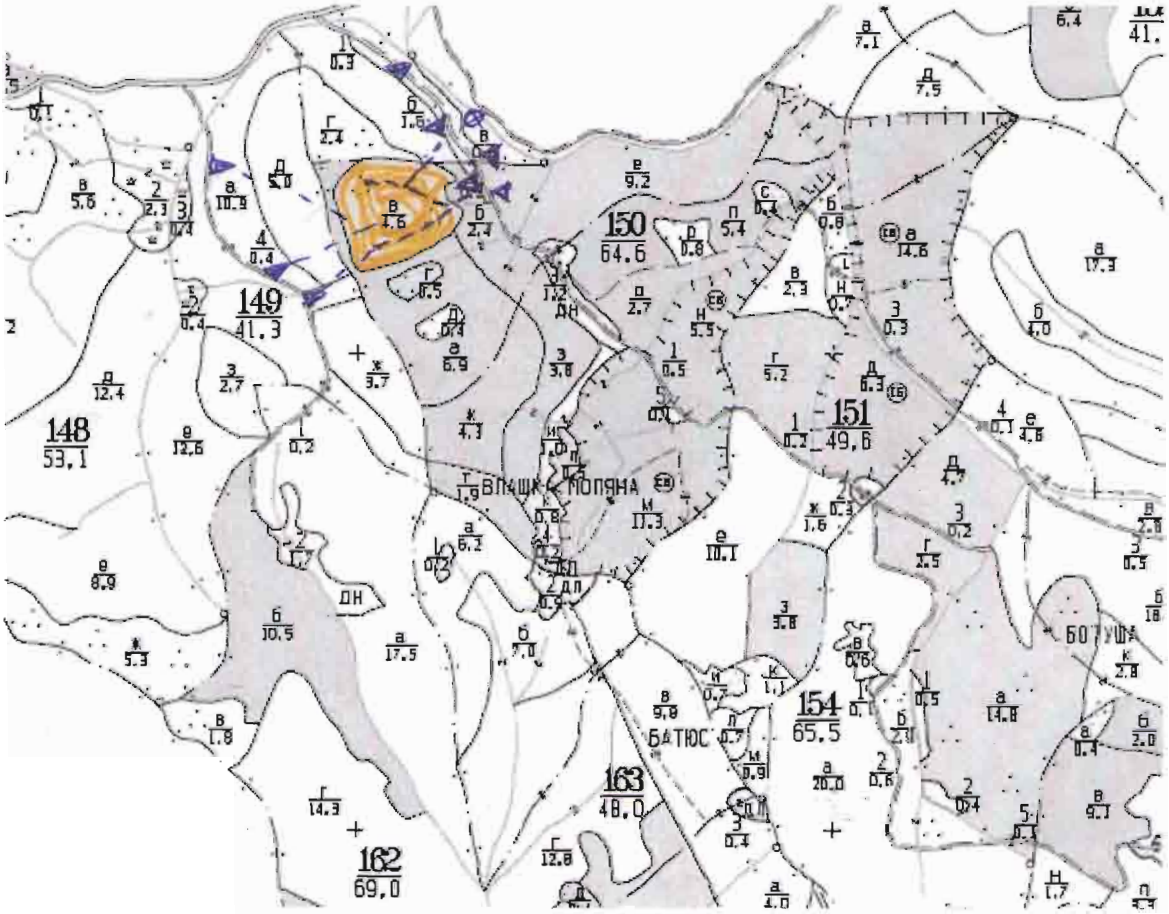

Легенда:

± ± ± ± проектирани коларски вр. извозни пътища	»»»»» проектирани тракторни вр. извозни пътища
- - - - - - съществуващи извозни пътища	▲ ▲ ▲ временен склад
═══ съществуващ автомобилен път	xxxxxx трасе на въжена линия
∿∿∿∿∿ технологична просека	=+=+=+= проектиран автомобилен път
маршрана площ	мястова отпадаци и зарежданите сгоми

На схемата задължително се нанасят контурите на насаждението/имота, съществуващите и проектирани временни горски пътища, технологичните просеки, просеките за въжени линии, извозни пътища, временни складове както и връзката им със съществуващата автомобилна пътна мрежа.

II. Характеристика на насаждението

1.Вид на сечта ....Прорещане...../ интензивност ...12...%
Втори вид сеч ...../ интензивност .....%
2.Площ на подотдела ..4,6...ха Размер на сечището...4,6..... ха
3. Състав по план/програма....., действителен.....
5. Запас на 1 ха: с клони....168...куб.м/ха , без клони ..170.....куб. м/ха.
6. Среден наклон на терена ..29.....градуса.
7. Очакван добив от маркираната дървесина .....103.....лежаща маса, куб.м.

дърв. вид / категория	б.б	см				дърв. вид / категория	б.б.	см.				отпад	
												б.б 8	гм 7
едра	1	1				дребна	2	1				вър-	б.б 9 / гм 3
средна	12	3				дърва	78	5				шина	

8.Наличие и характеристика на подраста преди сечта (състав, възраст, средна височина, % на покритие) .....
.....не.....
9. Средно извозно разстояние ..250 м.
10. Други характеристики на насаждението (*токовища, сватбовища, надлесни дървета, сервитути, защитени територии, Натура 2000, защитени видове описани в доклада за гори с висока консервационна стойност, мъртва дървесина, вододайни зони, биологично разнообразие и др.*)
.....ЗЗ „Родопи – Западни" ВG 0001030 „Западни Родопи"
.....ВG 0002063, хабитат 91 СА Натура 2000 ГВКС 1,2 –
.....Наличие на ГВКС 1,1 и ГВКС-2 / дивакоза

III. Технологични указания

1. Дървесината в насаждението да се добива при спазване на технологичната схема по т. I
2. Сечта ще се извършва с (моторен трион, ръчно, машини; кастренето на отсечените стъбла се извършва: в сечище, на временен склад) ..бензин. моторен трион, а кастренето на отсечените стебла ще се извършва в сечището
3. Извозът от сечището до временните складове ще се осъществява с..жив. теглителна сила – коне, на къси секций о влачене по терена
на (цели стъбла, дълги/къси секции, сортименти, чипс и др.; с влачене по терена, изцяло натоварени).....
.....по съществуващи извозни пътища.....
.....
4. Проектирани нови горски автомобилни пътища съгласно Наредба 5 за строителството в горските територии без промяна на предназначението им: дължина ..–.....м. широчина ..–.....м.
5. Изграждане и ремонт на временни извозни горски пътища:
5.1 Тракторни – допустимо разстояние между тях ..–.....м (не по-малко от 40 м), дължина ..–.....м, широчина 4 м.
5.2 Коларски - разстояние между тях..–.....м (не по-малко от 40 м), дължина ..–.....м, широчина ... м
6. Просеки за въжени линии: ..–..... бр.
допустимо разстояние между просеките ..–..... м., дължина ..–..... м., широчина ..–..... м.
7. Направа на технологични просеки ..–.....бр.
допустимо разстояние между тях ..–.....м., дължина ..–.....м., широчина ..–..... м.
8. Изграждане на нови временни складове (бр., площ в ха) .....
.....
9. Мерки за опазване на оставащите на корен дървета, подраста, младиняка и почвата опазване на оставащите на корен дървета и подраста
10. Начини за почистване на сечището събира се на купчини едновр. сеч сечта
11. Други указания: Спазване на ЗГ; техника на безопасност; изискванията по спецификация
Да се изнасят битовите отпадъци от сечището извън горските територии на определените за това места.
12. Всички операции по подготвителните и основните работи да се извършват съгласно изискванията на Правилника за здравословни и безопасни условия на труд в горите и правилата за противопожарна безопасност в горите.

ЗАПОЗНАТ с технологичния план: ...../попълва се след издаването на позволителното за сеч/
Лицето по чл. 108, ал. 2 от ЗГ, на което е издадено позволително за сеч № .....
.....
/ трите имена, подпис, дата - /
№ и дата на удостоверението за упражняване на лесовъдска практика: .....

Образец по чл. 53, ал. 6 от НСГ

Изготвил: Исмаил Байрактаро
/име, фамилия,/ подпис: .....
дата: 23.08.16 г.,
№ и дата на удостоверението за упражняване на лесовъдска практика: № 12260/09.02.2016 г.

Одобрил: инж. Исмаил Али Али
име, фамилия,/ подпис: .....
дата: 15.III.2017 г.,
№ и дата на удостоверението за упражняване на лесовъдска практика: 11457/26.V.2015 г.

ТЕХНОЛОГИЧЕН ПЛАН № ....

За добив на дървесина от отдел 274 подотдел Ж
На ТП ДГС/ДЛС „Широка поляна" /*попълва се само за държавни гори*/
Община Батак; Землище Батак;
имот с (кадастрален идентификатор/КВС) №....., /*попълва се само за недържавни гори*/

I. Схема за добива на дървесина от насаждението

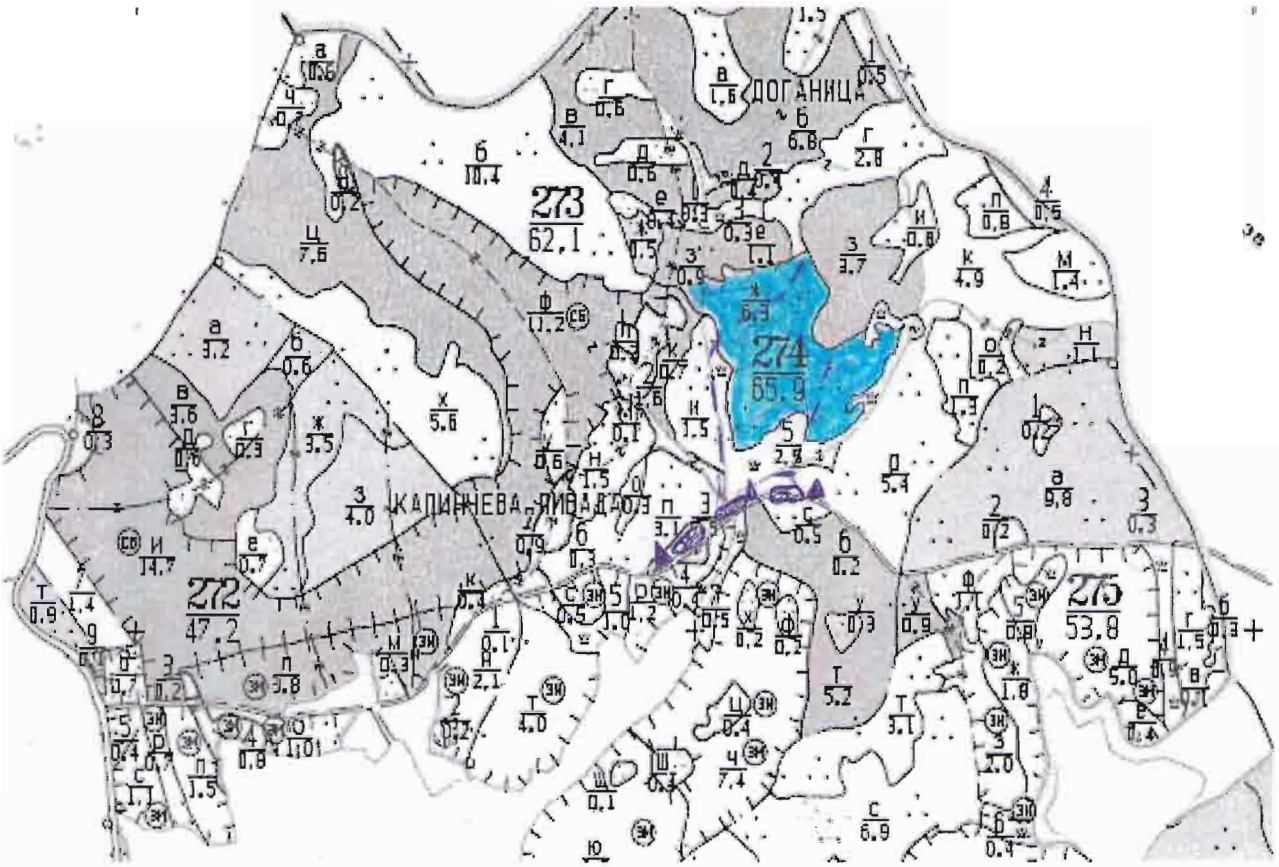

Легенда:

± ± ± ± проектирани коларски вр. извозни пътища	»»»»» проектирани тракторни вр. извозни пътища
- - - - - - съществуващи извозни пътища	временен склад
═══ съществуващ автомобилен път	xxxxxx трасе на въжена линия
^^^^^^ технологична просека	=+=+=+= проектиран автомобилен път
дето за отпадъци и ГСМ.	.....

На схемата задължително се нанасят контурите на насаждението/имота, съществуващите и проектирани временни горски пътища, технологичните просеки, просеките за въжени линии, извозни пътища, временни складове както и връзката им със съществуващата автомобилна пътна мрежа.

II. Характеристика на насаждението

1.Вид на сечта ...проектане.../ интензивност 25 %
Втори вид сеч ...../ интензивност ..... %
2.Площ на подотдела ...6.3...ха Размер на сечището.....6.3..... ха
3. Състав по план/програма...6Б 4 см 4....., действителен.....
5. Запас на 1 ха: с клони...339....куб.м/ха , без клони .....251.....куб. м/ха.
6. Среден наклон на терена ...12°.....градуса.
7. Очакван добив от маркираната дървесина .....254.....лежаща маса, куб.м.

дърв. вид / категория	6.6.	см				дърв. вид / категория	6.6.	см					
едра	1	8				дребна	3	20				вър-	
средна	9	65				дърва	50	16				шина	

8.Наличие и характеристика на подраста преди сечта (състав, възраст, средна височина, % на покритие) .....няма.....
.....
9. Средно извозно разстояние ...500.....;
10. Други характеристики на насаждението (*токовища, сватбовища, надлесни дървета, сервитути, защитени територии, Натура 2000, защитени видове описани в доклада за гори с висока консервационна стойност, мъртва дървесина, вододайни зони, биологично разнообразие и др.)* 33 Родопи-Западни BG0001030
ГВРС 1.1 ГВРС 2.....

III. Технологични указания

1. Дървесината в насаждението да се добива при спазване на технологичната схема по т. I
2. Сечта ще се извършва с (моторен трион, ръчно, машини; кастренето на отсечените стъбла се извършва: в сечище, на временен склад) ...с моторен трион, кастренето ще се извършва в сечището.....
3. Извозът от сечището до временните складове ще се осъществява с...животинска тяговата сила за всеки сезунен с влачене по терена.....
на (цели стъбла, дълги/къси секции, сортименти, чипс и др.; с влачене по терена, изцяло натоварени).....
.....
.....
4. Проектирани нови горски автомобилни пътища съгласно Наредба 5 за строителството в горските територии без промяна на предназначението им: дължина .....м. широчина .....м.
5. Изграждане и ремонт на временни извозни горски пътища:
5.1 Тракторни – допустимо разстояние между тях .....м (не по-малко от 40 м), дължина .....м, широчина 4 м.
5.2 Коларски - разстояние между тях.....м (не по-малко от 40 м), дължина .....м, широчина ... м
6. Просеки за въжени линии: ..... бр.
допустимо разстояние между просеките ..... м., дължина ..... м., широчина ..... м.
7. Направа на технологични просеки .....бр.
допустимо разстояние между тях .....м., дължина .....м., широчина ..... м.
8. Изграждане на нови временни складове (бр., площ в ха) .....
.....
9. Мерки за опазване на оставащите на корен дървета, подраста, младиняка и почвата .....Правилно определяне на посоката на падане.....
10. Начини за почистване на сечището ...на купчини едрото, дребното.....
11. Други указания: ...Спазване на изискванията на сертификата.....
.....
Да се изнасят битовите отпадъци от сечището извън горските територии на определените за това места.
12. Всички операции по подготвителните и основните работи да се извършват съгласно изискванията на Правилника за здравословни и безопасни условия на труд в горите и правилата за противопожарна безопасност в горите.

ЗАПОЗНАТ с технологичния план: ...../попълва се след издаването на позволителното за сеч/
Лицето по чл. 108, ал. 2 от ЗГ, на което е издадено позволително за сеч № .....
.....
/ трите имена, подпис, дата - /
№ и дата на удостоверението за упражняване на лесовъдска практика: .....

Образец по чл. 53, ал. 6 от НСГ

Изготвил: Борис Тинев

/име, фамилия,/ подпис: ……

дата: 18.07.2016 г.,

№ и дата на удостоверението за упражняване на лесовъдска практика: № 7248 ; 25.06.2012

Одобрил: инж. Исмаил Али Али

име, фамилия,/ подпис: ……

дата: 15.III.2017 г.,

№ и дата на удостоверението за упражняване на лесовъдска практика: 11457/26.V.2015 г.

ТЕХНОЛОГИЧЕН ПЛАН № ….

За добив на дървесина от отдел 285 подотдел "Н"

На ТП ~~ДГС~~/ДЛС "Широка поляна" /*попълва се само за държавни гори*/

Община Батак; Землище Батак;

имот с (кадастрален идентификатор/КВС) №……., /*попълва се само за недържавни гори*/

I. Схема за добива на дървесина от насаждението

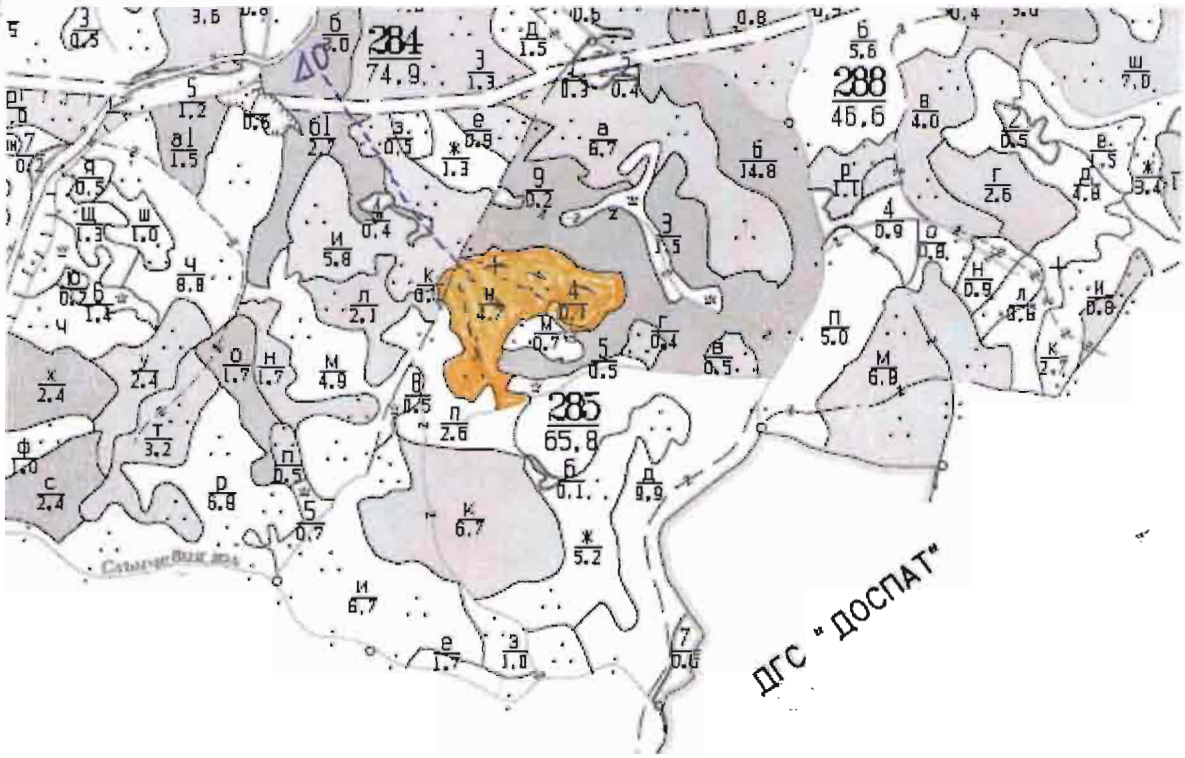

Легенда:

± ± ± ± проектирани коларски вр. извозни пътища	»»»»» проектирани тракторни вр. извозни пътища
- - - - - - съществуващи извозни пътища	▲ ▲ ▲ временен склад
съществуващ автомобилен път	xxxxxx трасе на въжена линия
технологична просека	=+=+=+= проектиран автомобилен път
маркирана площ	О място за отпадъци и зарежд. ГСМ

На схемата задължително се нанасят контурите на насаждението/имота, съществуващите и проектирани временни горски пътища, технологичните просеки, просеките за въжени линии, извозни пътища, временни складове както и връзката им със съществуващата автомобилна пътна мрежа.

II. Характеристика на насаждението

1.Вид на сечта ...Прореждане.../ интензивност 10 %
Втори вид сеч ...../ интензивност .....%
2.Площ на подотдела ...4,7...ха Размер на сечището...4,7... ха
3. Състав по план/програма...дб-10....., действителен...дб-8,; см-2,;
5. Запас на 1 ха: с клони...200.....куб.м/ха , без клони ...207.....куб. м/ха.
6. Среден наклон на терена ...16°.....градуса.
7. Очакван добив от маркираната дървесина .....87.....лежаща маса, куб.м.

дърв. вид / категория	бб	см				дърв. вид / категория	бб	см				отпад	дб-16 см-3
едра	3	–				дребна	6	3				вър-	дб-8
средна	50	7				дърва	17	1				шина	см-1

8.Наличие и характеристика на подраста преди сечта (състав, възраст, средна височина, % на покритие) .....—.....

9. Средно извозно разстояние ..450м;
10. Други характеристики на насаждението (*токовища, сватбовища, надлесни дървета, сервитути, защитени територии, Натура 2000, защитени видове описани в доклада за гори с висока консервационна стойност, мъртва дървесина, вододайни зони, биологично разнообразие и др.)*
...Натура 2000; 33, Родопи-Западни, хабитат 91СА.....

III. Технологични указания

1. Дървесината в насаждението да се добива при спазване на технологичната схема по т. I
2. Сечта ще се извършва с (моторен трион, ръчно, машини; кастренето на отсечените стъбла се извършва: в сечище, на временен склад) с...дизелномоторен трион, кастренето на...стъблата... ще се извърши в сечището.....
3. Извозът от сечището до временните складове ще се осъществява с...животинска теглителна сила.....
на (цели стъбла, дълги/къси секции, сортименти, чипс и др.; с влачене по терена, изцяло натоварени)...секции и къси стъбла.....
4. Проектирани нови горски автомобилни пътища съгласно Наредба 5 за строителството в горските територии без промяна на предназначението им: дължина .....м. широчина .....м.
5. Изграждане и ремонт на временни извозни горски пътища:
5.1 Тракторни – допустимо разстояние между тях .....м (не по-малко от 40 м), дължина .....м, широчина 4 м.
5.2 Коларски - разстояние между тях.....м (не по-малко от 40 м), дължина .....м, широчина ... м
6. Просеки за въжени линии: ..... бр.
допустимо разстояние между просеките ..... м., дължина ..... м., широчина ..... м.
7. Направа на технологични просеки .....бр.
допустимо разстояние между тях .....м., дължина .....м., широчина ..... м.
8. Изграждане на нови временни складове (бр., площ в ха) .....
9. Мерки за опазване на оставащите на корен дървета, подраста, младиняка и почвата ...едновременно със сечта, отпада да се събира на купчини в сечището.....
10. Начини за почистване на сечището ...събиране на купчини.....
11. Други указания: ...Да се спазват изискванията по сертификацията, закона за горите и Техника на безопасност.....
Да се изнасят битовите отпадъци от сечището извън горските територии на определените за това места.
12. Всички операции по подготвителните и основните работи да се извършват съгласно изискванията на Правилника за здравословни и безопасни условия на труд в горите и правилата за противопожарна безопасност в горите.

ЗАПОЗНАТ с технологичния план: ...../попълва се след издаването на позволителното за сеч/
Лицето по чл. 108, ал. 2 от ЗГ, на което е издадено позволително за сеч № .....
.....
/ трите имена, подпис, дата - /
№ и дата на удостоверението за упражняване на лесовъдска практика: .....

Образец по чл. 53, ал. 6 от НСГ

Изготвил: Борис Петров Фирков

...

/име, фамилия,/ подпис: .....

дата: 12.09.2016 г.,

№ и дата на удостоверението за упражняване на лесовъдска практика: 9993/22.11.2013 г.

Одобрил: ...

инж. Исмаил Али

...

име, фамилия,/ подпис: .....

дата: 15.11.2017 г.

№ и дата на удостоверението за упражняване на лесовъдска практика: №457/26.V.2015 г.

ТЕХНОЛОГИЧЕН ПЛАН №

За добив на дървесина от отдел.....294.....подотдел.....3.....

На ТП ДГС/ДЛС.....Широка поляна...../*попълва се само за държавни гори*/

Община ...Батак.....; Землище .....Батак.....;

имот с (кадастрален идентификатор/КВС) №....., /*попълва се само за недържавни гори*/

I. Схема за добива на дървесина от насаждението

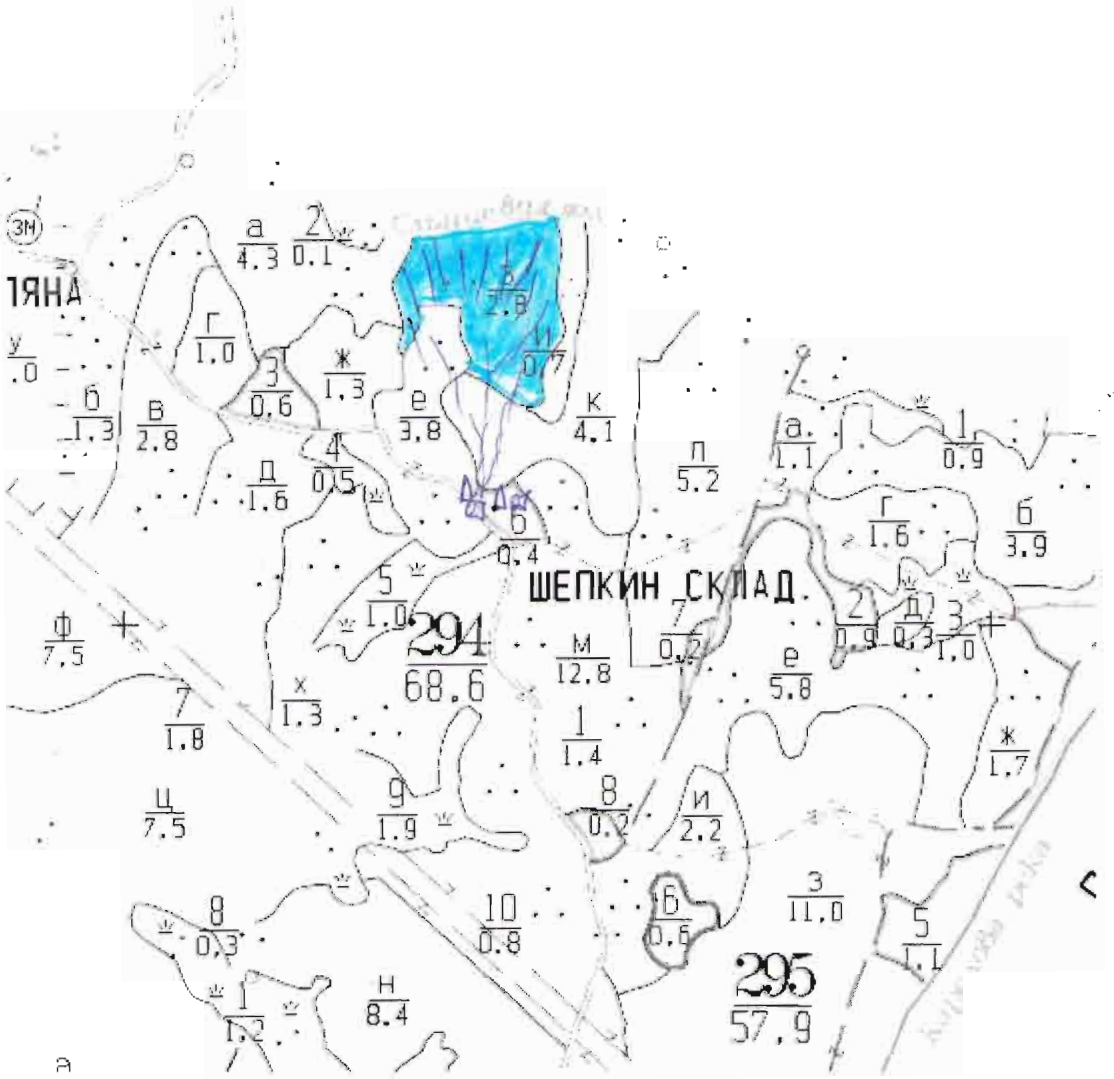

Легенда:

- ± ± ± ± проектирани коларски вр. извозни пътища
- » » » » проектирани тракторни вр. извозни пътища
- ------- съществуващи извозни пътища
- ▲ ▲ ▲ временен склад
- ——— съществуващ автомобилен път
- XXXXXX трасе на въжена линия
- технологична просека
- проектиран автомобилен път
- ..засегната площ.....
- ..... място за отпадъци и ГСМ.....

На схемата задължително се нанасят контурите на насаждението/имота, съществуващите и проектирани временни горски пътища, технологичните просеки, просеките за въжени линии, извозни пътища, временни складове както и връзката им със съществуващата автомобилна пътна мрежа.

II. Характеристика на насаждението

1.Вид на сечта .....Прореждане...../ интензивност ..20..%
Втори вид сеч ...../ интензивност .....%
2.Площ на подотдела ...2.8....ха Размер на сечището....2.8..... ха
3. Състав по план/програма.....бб 8, см 2....., действителен.....бб 8, см 2.....
5. Запас на 1 ха: с клони.....20/.....куб.м/ха , без клони ...148.....куб. м/ха.
6. Среден наклон на терена ...18°.....градуса.
7. Очакван добив от маркираната дървесина .....79.....лежаща маса, куб.м.

дърв. вид / категория	Б.б.	см.				дърв. вид / категория	Б.б.	см.					
едра	2	1				дребна	2	2				вър-	
средна	32	5				дърва	33	2				шина	

8.Наличие и характеристика на подраста преди сечта (състав, възраст, средна височина, % на покритие) .....см 10, ест 20г, пъл. 0-3, h=2м.....
.....
9. Средно извозно разстояние ..500м....;
10. Други характеристики на насаждението (*токовища, сватбовища, надлесни дървета, сервитути, защитени територии, Натура 2000, защитени видове описани в доклада за гори с висока консервационна стойност, мъртва дървесина, вододайни зони, биологично разнообразие и др.*)
.....Натура 2000, Няма наличие на ГВКС-1.1 и ВКС-2
.....

III. Технологични указания

1. Дървесината в насаждението да се добива при спазване на технологичната схема по т. I
2. Сечта ще се извършва с (моторен трион, ръчно, машини; кастренето на отсечените стъбла се извършва: в сечище, на временен склад) ....БМТ.....
.....
3. Извозът от сечището до временните складове ще се осъществява с...Животинска теглителна сила на къси секции с влачене по терена
на (цели стъбла, дълги/къси секции, сортименти, чипс и др.; с влачене по терена, изцяло натоварени).....
...../.....
...../.....
4. Проектирани нови горски автомобилни пътища съгласно Наредба 5 за строителството в горските територии без промяна на предназначението им: дължина ...—...м. широчина ...—...м.
5. Изграждане и ремонт на временни извозни горски пътища:
5.1 Тракторни – допустимо разстояние между тях ...—...м (не по-малко от 40 м), дължина ...—...м, широчина 4 м.
5.2 Коларски - разстояние между тях...—...м (не по-малко от 40 м), дължина ...—...м, широчина ...—... м
6. Просеки за въжени линии: ...—... бр.
допустимо разстояние между просеките ...—... м., дължина ...—... м., широчина ...—... м.
7. Направа на технологични просеки ...—...бр.
допустимо разстояние между тях ...—...м., дължина ...—...м., широчина ...—... м.
8. Изграждане на нови временни складове (бр., площ в ха) ...—...
.....
9. Мерки за опазване на оставащите на корен дървета, подраста, младеняка и почвата
При извоза на отсечените материали да се опазват оставащите на корен дървета и почвата
10. Начини за почистване на сечището ..Отпада да се събира едновременно със сечта
11. Други указания: Да се спазват изискванията по ЗГ, изискванията за сертификацията и за безопасността на работа.....
Да се изнасят битовите отпадъци от сечището извън горските територии на определените за това места.
12. Всички операции по подготвителните и основните работи да се извършват съгласно изискванията на Правилника за здравословни и безопасни условия на труд в горите и правилата за противопожарна безопасност в горите.

ЗАПОЗНАТ с технологичния план: ...../попълва се след издаването на позволителното за сеч/
Лицето по чл. 108, ал. 2 от ЗГ, на което е издадено позволително за сеч № .....
.....
/ трите имена, подпис, дата - /
№ и дата на удостоверението за упражняване на лесовъдска практика: .....